



CAMPIONATO GALEGO DE RALLYMIX
15 /16 Xuño 2024

3^o Rallymix da SIDRA da Estrada



DIPUTACIÓN CONCELLO
DE ESTRADA

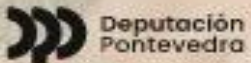


FEDERACIÓN GALEGA
DE AUTOMOBILISMO



XUNTA
DE GALICIA

SUPORTE
GALIGO



Deputación
Pontevedra



Empower Results™



Allianz



A Estrada
 Depor



ESTRADA
















ROADBOOK

LIBRO DE RUTA

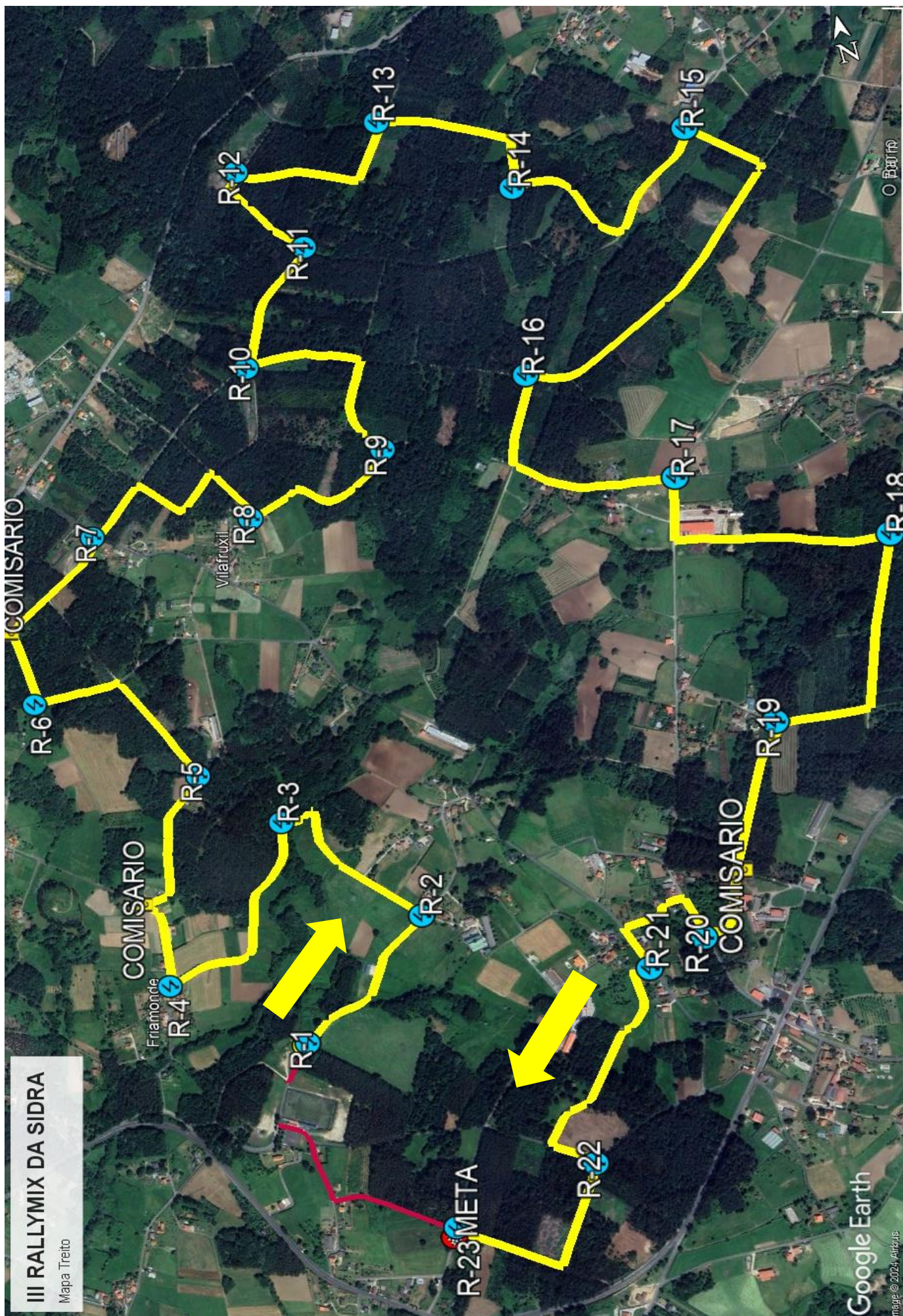
ÍNDICE

CONCEPTO	PAX.
SIMBOLOXÍA PRINCIPAL	1
MAPA XERAL	2
PARQUE PECHADO	3
PARQUE DE TRABALLO	4
VERIFICACIÓNS	5
PARKING	6
ALTIMETRÍA	7
TRAMO	8-18

SIMBOLOXÍA PRINCIPAL EMPREGADA ROADBOOK

DIRECCIÓN A SEGUIR	
DIRECCION A NON SEGUIR	
CASAS	
MOITA ATENCION	
SINALES TRÁFICO	
MÉDICO	
BOMBEIROS E RESCATE	
GINDASTRE	
AMBULANCIA	
PRESAIDA	
EMISORA	
SAIDA PROBA CRONO	
CHEGADA PROBA CRONO	

MAPA XERAL



MAPA PARQUE PECHADO (ANEXO AO CAMPO DE FÚTBOL)



III RALLYMIX DA SIDRA
Parque Pechado

MAPA PARQUE DE TRABALHO (ANEXO AO CAMPO DE FÚTBOL)



III RALLYMIX DA SIDRA
Parque Trabalho

Google Earth

Image © 2024 Airbus

MAPA DAS VERIFICACIÓNS (ANEXO AO CAMPO DE FÚTBOL)



III RALLYMIX DA SIDRA
Verificaciónes

ADMINISTRATIVAS

TECNICAS

30 m

Google Earth

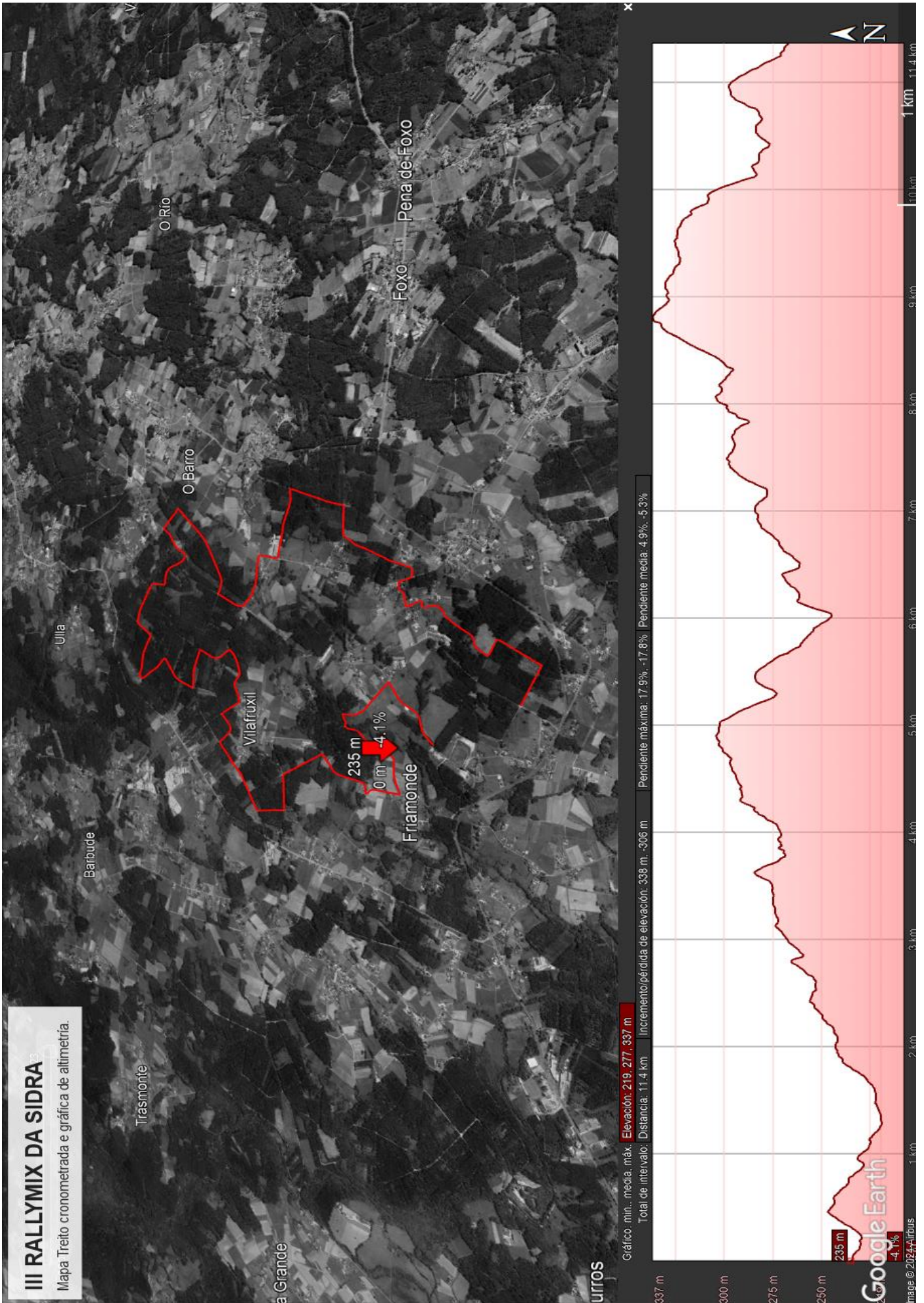
Image © 2024, Airbus

PARKING



III RALLYMIX DA SIDRA
Parking

ALTIMETRÍA





3º Rallymix da Sidra da Estrada

Etapa	Sector	Distancia	Tiempo	Promedio
1-2	TRAMO+ENLACE	11.845	-	-



3º Rallymix da Sidra da Estrada

Etapa	Sector	Distancia	Tiempo	Promedio
1-2	TRAMO+ENLACE	11.845	-	-

DISTANCIA		DIRECCIÓN	INFORMACIÓN	DIST. REG.
TOTAL	PARCIAL			
0.000		<p>1</p> <p>R1</p> <p>42°42'15"N 8°26'14"W</p> <p>SALIDA</p>		11.845
0.455	+0.455	<p>2</p> <p>R2</p> <p>42°42'23.9"N 8°25'60.0"W</p>		11.390
0.630	+0.175	<p>3</p> <p>42°42'27.9"N 8°26'05.5"W</p> <p>CAMBIO A TIERRA</p>		11.215
0.840	+0.210	<p>4</p> <p>42°42'33.4"N 8°26'08.4"W</p>		11.005
0.915	+0.075	<p>5</p> <p>R3</p> <p>42°42'33.1"N 8°26'11.9"W</p>		10.930

3º Rallymix da Sidra da Estrada

Etapa	Sector	Distancia	Tiempo	Promedio
1-2	TRAMO+ENLACE	11.845	-	-

DISTANCIA		DIRECCIÓN	INFORMACIÓN	DIST. REG.
TOTAL	PARCIAL			
1.495	+0.580	<p>6 CAMBIO A ASFALTO</p> <p>42°42'21.7"N 8°26'27.8"W</p>		10.350
1.720	+0.225	<p>7</p> <p>42°42'28.7"N 8°26'28.6"W</p>		10.125
2.125	+0.405	<p>8 CAMBIO A TIERRA</p> <p>42°42'38.4"N 8°26'19.2"W</p>		9.720
2.440	+0.315	<p>9 CAMBIO A ASFALTO</p> <p>42°42'47.6"N 8°26'25.5"W</p>		9.405
2.655	+0.215	<p>10 CAMBIO A TIERRA</p> <p>42°42'47.4"N 8°26'35.0"W</p>		9.190

3º Rallymix da Sidra da Estrada

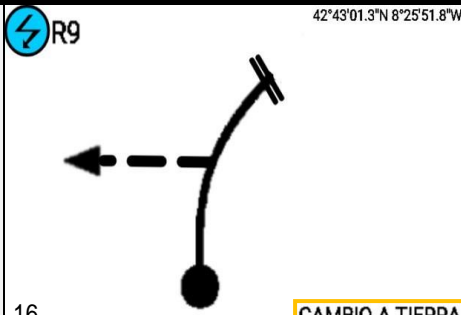

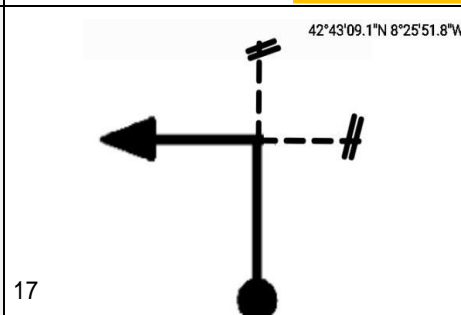

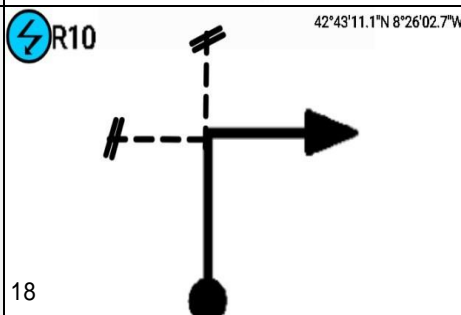

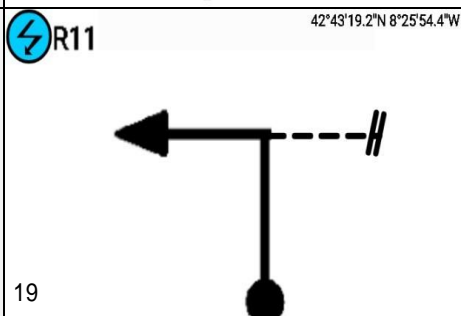

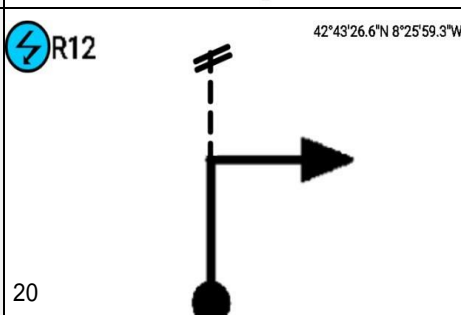

Etapa	Sector	Distancia	Tiempo	Promedio
1-2	TRAMO+ENLACE	11.845	-	-

DISTANCIA		DIRECCIÓN	INFORMACIÓN	DIST. REG.
TOTAL	PARCIAL			
2.860	+0.205	<p>42°42'54.0"N 8°26'36.2"W</p> <p>11 CAMBIO A ASFALTO</p>		8.985
3.205	+0.345	<p>42°43'00.3"N 8°26'23.8"W</p> <p>12</p>		8.640
3.370	+0.165	<p>42°43'03.7"N 8°26'18.0"W</p> <p>13 CAMBIO A TIERRA</p>		8.475
3.615	+0.245	<p>42°43'03.2"N 8°26'10.0"W</p> <p>14</p>		8.230
3.775	+0.160	<p>42°42'58.7"N 8°26'06.6"W</p> <p>15 CAMBIO A ASFALTO</p>		8.070

NEXT: 0.380

3º Rallymix da Sidra da Estrada

Etapa	Sector	Distancia	Tiempo	Promedio
1-2	TRAMO+ENLACE	11.845	-	-

DISTANCIA		DIRECCIÓN	INFORMACIÓN	DIST. REG.
TOTAL	PARCIAL			
4.155	+0.380	 <p>42°43'01.3"N 8°25'51.8"W</p> <p>16</p> <p>CAMBIO A TIERRA</p>		7.690
4.425	+0.270	 <p>42°43'09.1"N 8°25'51.8"W</p> <p>17</p>		7.420
4.685	+0.260	 <p>42°43'11.1"N 8°26'02.7"W</p> <p>18</p>		7.160
5.015	+0.330	 <p>42°43'19.2"N 8°25'54.4"W</p> <p>19</p>		6.830
5.300	+0.285	 <p>42°43'26.6"N 8°25'59.3"W</p> <p>20</p>		6.545

NEXT: 0.290

3º Rallymix da Sidra da Estrada

Etapa	Sector	Distancia	Tiempo	Promedio
1-2	TRAMO+ENLACE	11.845	-	-

DISTANCIA		DIRECCIÓN	INFORMACIÓN	DIST. REG.
TOTAL	PARCIAL			
5.590	+0.290	<p>42°43'23.3"N 8°25'47.4"W</p> <p>21</p>		6.255
5.740	+0.150	<p>42°43'27.4"N 8°25'43.6"W</p> <p>22</p> <p>CAMBIO A ASFALTO</p>		6.105
6.035	+0.295	<p>42°43'22.8"N 8°25'32.2"W</p> <p>23</p> <p>CAMBIO A TIERRA</p>		5.810
6.150	+0.115	<p>42°43'19.2"N 8°25'32.8"W</p> <p>24</p>		5.695
6.445	+0.295	<p>42°43'13.2"N 8°25'24.5"W</p> <p>25</p>		5.400

NEXT: 0.270

3º Rallymix da Sidra da Estrada

Etapa	Sector	Distancia	Tiempo	Promedio
1-2	TRAMO+ENLACE	11.845	-	-

DISTANCIA		DIRECCIÓN	INFORMACIÓN	DIST. REG.
TOTAL	PARCIAL			
6.715	+0.270	<p>42°43'19.5"N 8°25'16.2"W</p> <p>26</p> <p>CAMBIO A ASFALTO</p>		5.130
6.900	+0.185	<p>42°43'15.3"N 8°25'10.9"W</p> <p>27</p> <p>CAMBIO A TIERRA</p>		4.945
7.610	+0.710	<p>42°43'04.1"N 8°25'36.2"W</p> <p>28</p>		4.235
7.830	+0.220	<p>42°42'57.6"N 8°25'40.1"W</p> <p>29</p> <p>CAMBIO A ASFALTO</p>		4.015
8.075	+0.245	<p>42°42'54.1"N 8°25'31.4"W</p> <p>30</p> <p>OJO RASANTE!!</p>		3.770

NEXT: 0.105 !!!

3º Rallymix da Sidra da Estrada

Etapa	Sector	Distancia	Tiempo	Promedio
1-2	TRAMO+ENLACE	11.845	-	-

DISTANCIA		DIRECCIÓN	INFORMACIÓN	DIST. REG.
TOTAL	PARCIAL			
8.180	+0.105	<p>31</p> <p>42°42'53.5"N 8°25'26.0"W</p>		3.665
8.325	+0.145	<p>32</p> <p>42°42'48.8"N 8°25'27.3"W</p>		3.520
8.760	+0.435	<p>33</p> <p>42°42'46.0"N 8°25'08.9"W</p>		3.085
9.160	+0.400	<p>34</p> <p>42°42'33.5"N 8°25'15.0"W</p>		2.685
9.340	+0.180	<p>35</p> <p>42°42'33.6"N 8°25'22.7"W</p>		2.505

3º Rallymix da Sidra da Estrada

Etapa	Sector	Distancia	Tiempo	Promedio
1-2	TRAMO+ENLACE	11.845	-	-

DISTANCIA		DIRECCIÓN	INFORMACIÓN	DIST. REG.
TOTAL	PARCIAL			
9.695	+0.355	<p>42°42'23.3"N 8°25'29.9"W</p> <p>36</p>		2.150
9.885	+0.190	<p>42°42'19.2"N 8°25'34.4"W</p> <p>37</p> <p>CAMBIO A ASFALTO</p>		1.960
9.970	+0.085	<p>42°42'21.9"N 8°25'35.4"W</p> <p>38</p>		1.875
10.125	+0.155	<p>42°42'20.4"N 8°25'41.6"W</p> <p>39</p>		1.720
10.230	+0.105	<p>42°42'17.3"N 8°25'40.0"W</p> <p>40</p>		1.615

NEXT: 0.200 !!!

3º Rallymix da Sidra da Estrada

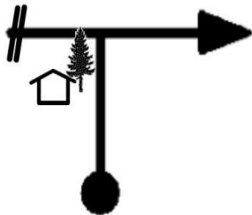



Etapa	Sector	Distancia	Tiempo	Promedio
1-2	TRAMO+ENLACE	11.845	-	-

DISTANCIA		DIRECCIÓN	INFORMACIÓN	DIST. REG.
TOTAL	PARCIAL			
10.430	+0.200	<p>42°42'12.7"N 8°25'44.0"W</p> <p>41 CAMBIO A TIERRA</p>		1.415
10.770	+0.340	<p>42°42'04.6"N 8°25'53.6"W</p> <p>42 CAMBIO A ASFALTO</p>		1.750
10.870	+0.100	<p>42°42'03.0"N 8°25'49.8"W</p> <p>43 CAMBIO A TIERRA</p>		0.975
11.145	+0.275	<p>42°41'55.4"N 8°25'55.7"W</p> <p>44</p>		0.700
11.385	+0.240	<p>42°41'58.9"N 8°26'05.0"W</p> <p>45 META</p>		0.460

NEXT: 0.295

3º Rallymix da Sidra da Estrada

Etapa	Sector	Distancia	Tiempo	Promedio
1-2	TRAMO+ENLACE	11.845	-	-

DISTANCIA		DIRECCIÓN	INFORMACIÓN	DIST. REG.
TOTAL	PARCIAL			
11.680	0.295	ENLACE META A PARQUE  46		0.165
11.845	0.165	 47		0.000



OK

EN CASO DE ACCIDENTE MOSTRAR SE **NON PRECISA ATENCIÓN MÉDICA**



S O S

EN CASO DE ACCIDENTE MOSTRAR SE PRECISA ATENCIÓN MÉDICA